SITUACE km 113,700 – 115,050
Měřítko 1:1000

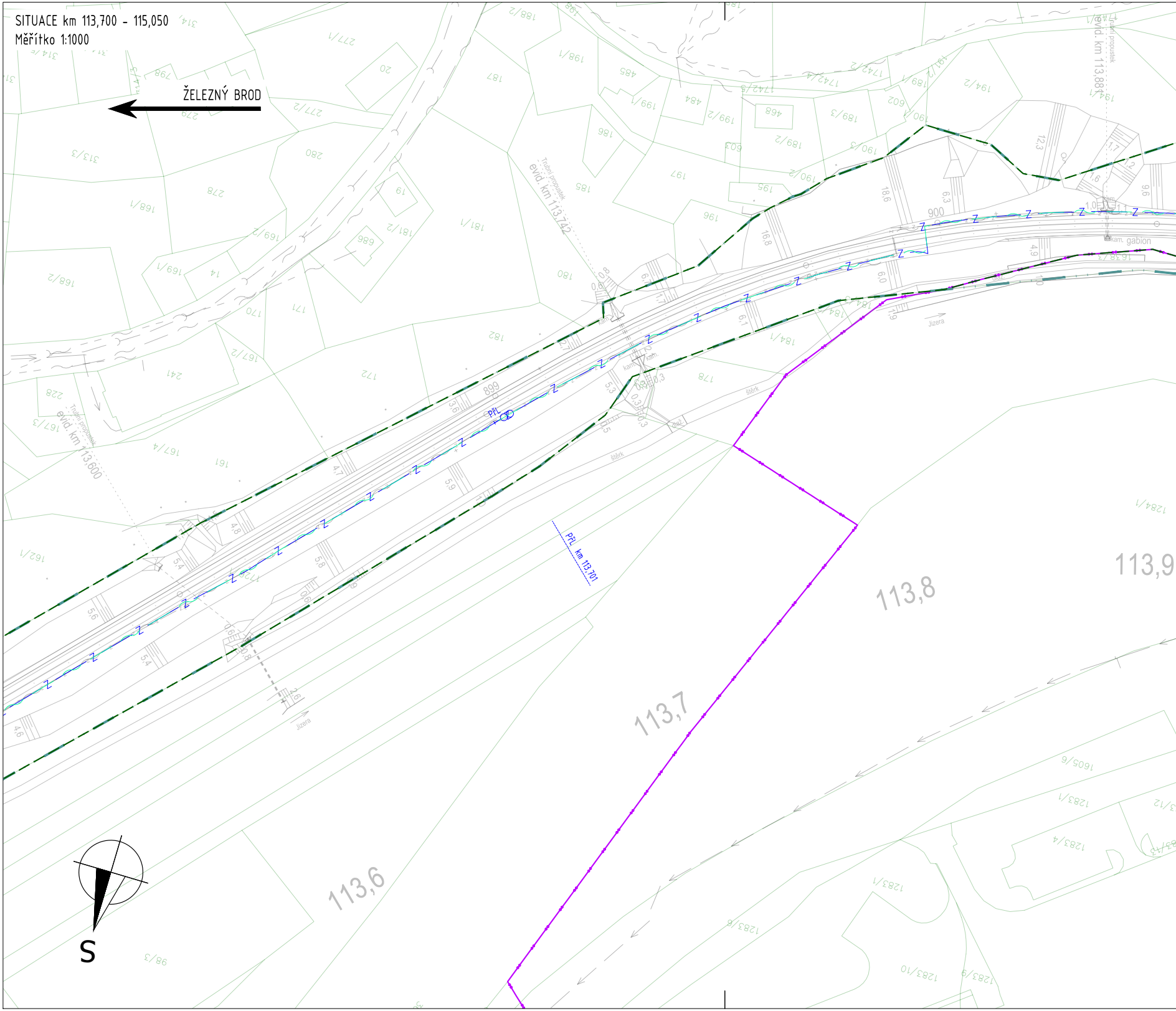
ŽELEZNÝ BROD
Trubní propustek
evid. km 113,600
Trubní propustek
evid. km 113,742
Trubní propustek
evid. km 113,881
PřL km 113,701
PřL
113,6
113,7
113,8
113,9
Jizera
Jizera
štěrk
štěrk
kam.
kam. gabion
899
900
S

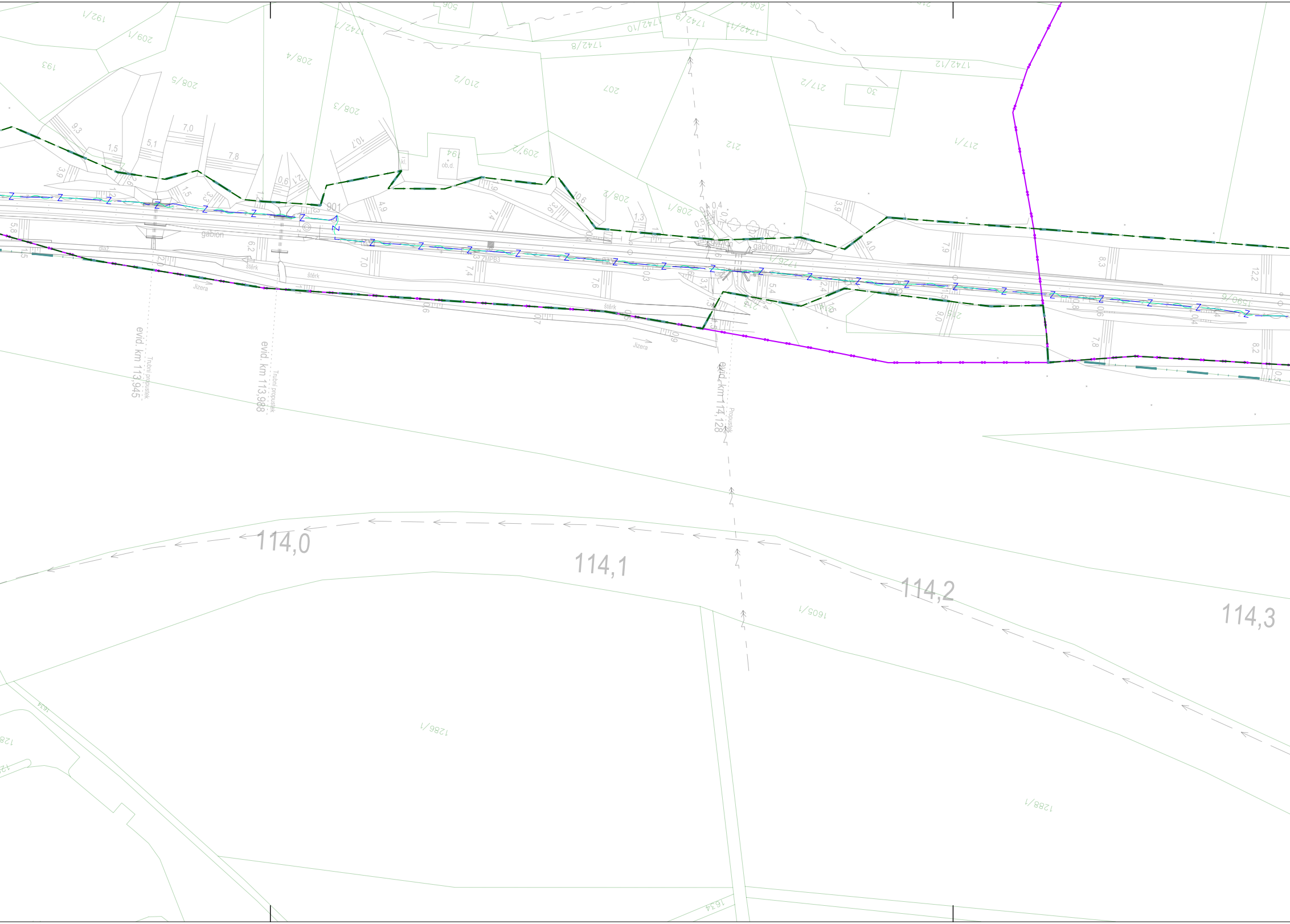

192/1
209/1
193
208/5
208/4
208/3
210/2
209/2
207
212
217/2
217/1
30
1742/8
1742/9
1742/10
1742/11
1742/12
506
208/2
208/1
194
ob.d.
901
gabion
gabion
štěrk
štěrk
štěrk
Jizera
Jizera
ZMPB3
1726/1
1590/6
evid. km 113,945
Trubní propustek
evid. km 113,988
Trubní propustek
evid. km 114,128
Propustek
114,0
114,1
114,2
114,3
1605/1
1286/1
1288/1
1634
9,3
1,5
5,1
7,0
7,8
3,9
0,6
4,9
7,4
10,6
1,3
0,4
3,9
4,0
7,9
8,3
12,2
5,8
6,2
7,0
7,4
7,6
5,4
7,8
8,2
0,9

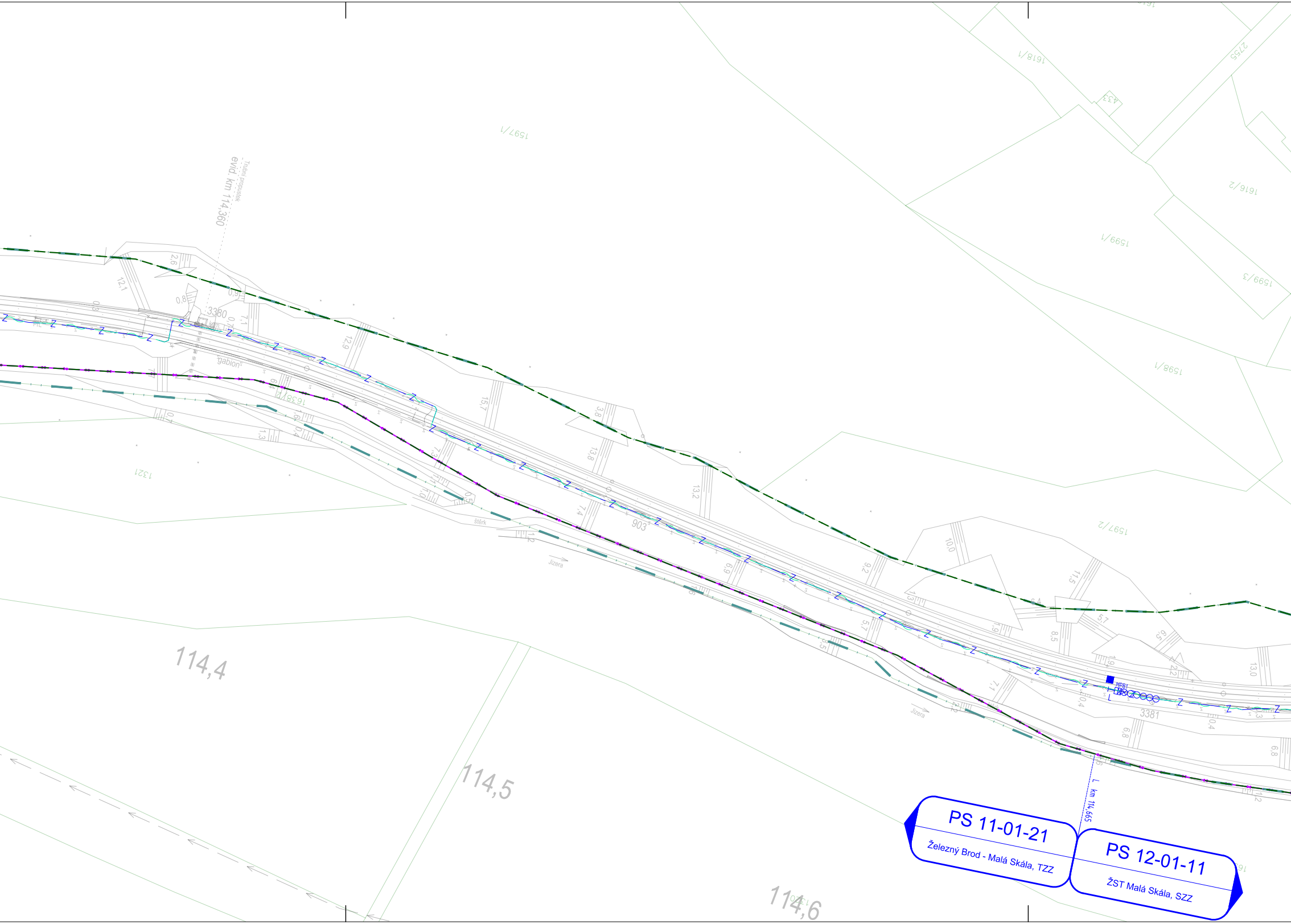

Trubní propustek
evid. km 114,360
1597/1
1618/1
4.33
2755
1616/2
1599/1
1599/3
1598/1
1597/2
1321
1638/1
3380
3381
903
gabion
štěrk
Jizera
Jizera
MPB1
L
L km 114,665
114,4
114,5
114,6
PS 11-01-21
Železný Brod - Malá Skála, TZZ
PS 12-01-11
ŽST Malá Skála, SZZ

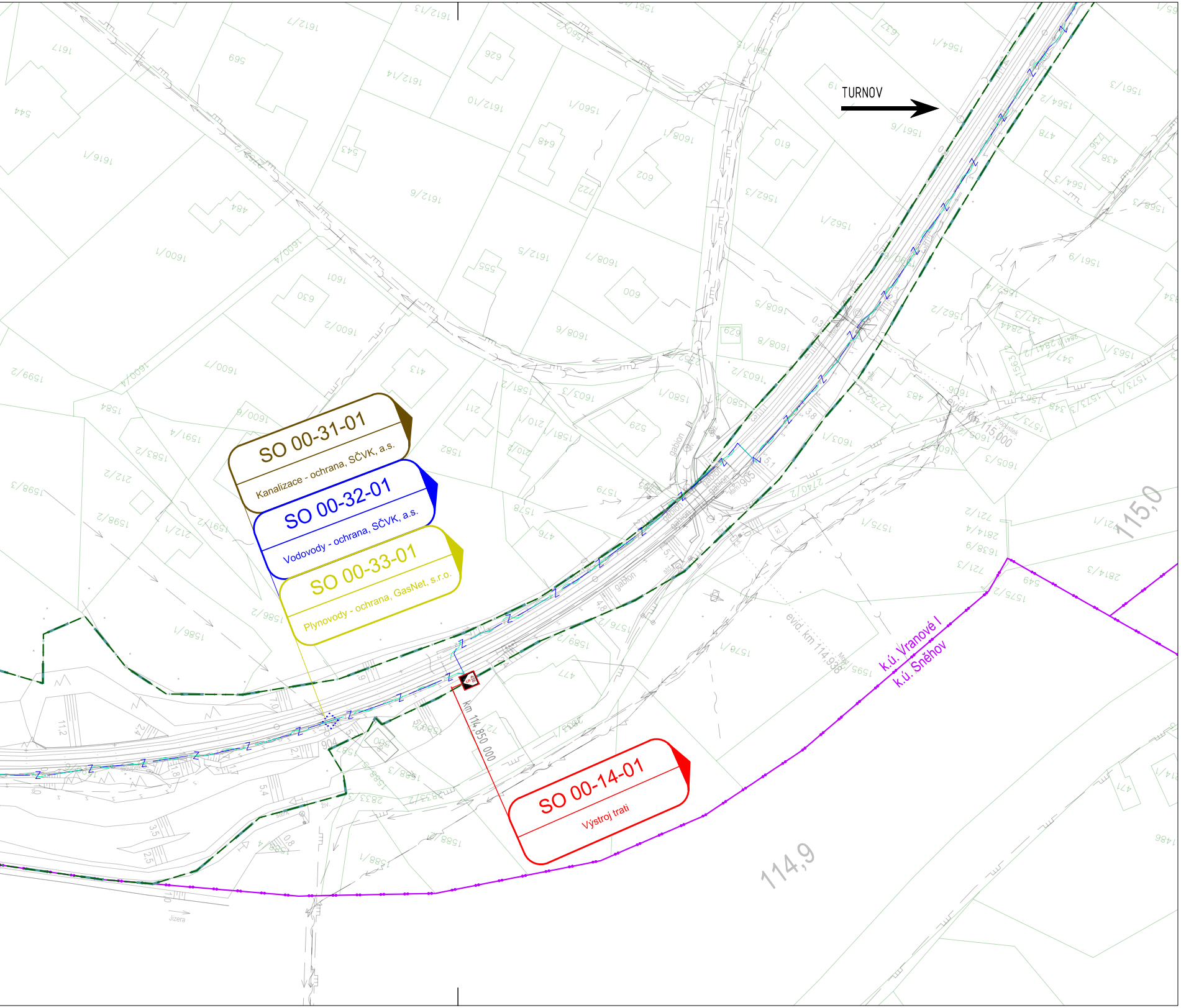

TURNOV
SO 00-31-01
Kanalizace - ochrana, SČVK, a.s.
SO 00-32-01
Vodovody - ochrana, SČVK, a.s.
SO 00-33-01
Plynovody - ochrana, GasNet, s.r.o.
SO 00-14-01
Výstroj trati
km 114,850 000
evid. km 115,000
evid. km 114,938
k.ú. Vranové I
k.ú. Sněhov
115,0
114,9
gabion
Jizera

LEGENDA

LEGENDA STÁVAJÍCÍ SITUACE:

STÁVAJÍCÍ KOLEJE
STÁVAJÍCÍ (STAV) SITUACE
HRANICE DRÁŽNÍHO POZEMKU BEZ ROZLIŠENÍ
193/1 HRANICE KATASTRU NEMOVITOSTÍ/PAR. ČÍSLO
1000 × STÁVAJÍCÍ BODY ZAMĚŘENÍ

LEGENDA NOVÁ SITUACE:

VÝSTROJ TRATI

LEGENDA OSTATNÍ SITUACE:

HRANICE KATASTRÁLNÍHO ÚZEMÍ

LEGENDA NOVÝCH INŽENÝRSKÝCH SÍTÍ:

Z ZABEZPEČOVACÍ KABEL - PODZEMNÍ
SDĚLOVACÍ KABEL - PODZEMNÍ
VODOVODY - OCHRANA, SČVK, a.s.

LEGENDA NOVÁ - TECHNOLOGICKÉ PRVKY SITUACE:

■ Lc1 POČÍTAČE NÁPRAV/NÁVĚSTIDLA

LEGENDA ORGANIZACE VÝSTAVBY SITUACE:

OBVOD STAVBY

LEGENDA STÁVAJÍCÍCH INŽENÝRSKÝCH SÍTÍ:

VODOVOD (SVČK, a.s.)
KANALIZACE (SVČK, a.s.)
SLABOPROUDÝ KABEL - PODZEMNÍ (CETIN, a.s.; ČD-T, a.s.)
SLABOPROUDÝ KABEL - NADZEMNÍ (CETIN, a.s.)
SILNOPROUDÝ KABEL NN - PODZEMNÍ (ČEZ, a.s.; CETIN, a.s.)
SILNOPROUDÝ KABEL VN - NADZEMNÍ (ČEZ, a.s.)
STL PLYNOVOD (GasNet, s.r.o.)
Z ZABEZPEČOVACÍ KABEL - PODZEMNÍ (SŽ SSZT, s.o.)

UPOZORNĚNÍ:
PRŮBĚH PODZEMNÍCH SÍTÍ JE ZAKRESLEN POUZE INFORMATIVNĚ PODLE VYJÁDŘENÍ JEJICH SPRÁVCŮ. PRO ZJIŠTĚNÍ PŘESNÉ POLOHY SÍTĚ JE NUTNÉ POŽÁDAT SPRÁVCE O VYTYČENÍ.

Ministerstvo dopravy
Státní fond dopravní infrastruktury

Jiná ověření:

Paré:

Orientační schéma:

Razítko oprávněné osoby:

Podpis: Datum:

Revize:	Datum:	Popis:	Kontroloval:
-	-	-	-
-	-	-	-
001	28.02.2023	Situování návěstidel	Ing. Martin Koudelka
000	30.11.2022	Dokumentace pro vydání společného povolení k čistopisu	Ing. Martin Koudelka

Stavebník/Investor:	**Správa železnic, státní organizace**
Adresa:	Dlážděná 1003/7, 110 00 Praha 1
Zástupce investora:	Stavební správa západ
Adresa:	Sokolovská 1995/278, 190 00 Praha 9

SPRÁVA ŽELEZNIC

Zhotovitel díla:	**PROJEKT servis spol. s r.o.**
Adresa: Kontakt:	U Elektry 830/2b, 198 00 Praha 9 T: +420 281 090 860 E: firma@projekt-servis.cz
Zhotovitel objektu:	**PROJEKT servis spol. s r.o.**
Adresa: Kontakt:	U Elektry 830/2b, 198 00 Praha 9 T: +420 281 090 860 E: firma@projekt-servis.cz

PROJEKT servis

Hlavní projektant (HIP): Ing. Martin Koudelka   Specialista: Bc. Michal Munzar

Název stavby/akce:	**Rekonstrukce ŽST Malá Skála**		Označení investora: S631800276 Označení zhotovitele: ZAK-2021-27
Název části:	Koordinační situační výkres		Označení části: C.3
Název objektu/dílčí části:	-		Označení objektu/komplexu: -
Název přílohy: Název dílčí části přílohy:	Situace km 113,700 - 115,050		Číslo přílohy: **003**
Odpovědný projektant: Ing. Martin Koudelka	Zpracovatel přílohy: Bc. Michal Munzar	Měřítko: 1:1000 Formáty: 9 x A4	Stupeň dokumentace: **DUSP**
Kraj: Liberecký	Katastrální území: viz textová část	TUDU: 1051	**Smluvní datum zpracování:** **30.11.2022**

Označení investora:	*Stupeň dokumentace:*	*Část:*	*Objekt:*	*Podobjekt:*	*Příloha:*	*Revize:*
S 6 3 1 8 0 0 2 7 6	*_ D U S P*	*_ C 3 X X X*	*_ X X X X X X X X*	*_ X X*	*_ X _ 0 0 3*	*_ 0 0 1*

[Prostor pro další informace]